





PIANO INTERCOMUNALE DI PROTEZIONE CIVILE






Podenzana

6 CARTA DELLA PERICOLOSITA' GEOMORFOLOGICA

scala 1:10.000 Ottobre 2021

 Limite Unione di Comuni Montana Lunigiana
 Limiti comunali

Are a pericolosità geomorfologica
 (Autorità di Bacino del Fiume Magra - Piano Stralcio Assetto Idrogeologico)

-  PG4 - Pericolosità geomorfologica molto elevata
 (Frane attive e zone di pertinenza)
-  PG3 - Pericolosità geomorfologica elevata
 (Frane quiescenti e zone di pertinenza, coltri detritiche potenti assimilabili)
-  PG2 - Pericolosità geomorfologica media
 (Frane inattive e zone di pertinenza, aree in dissesto artificialmente stabilizzate, DGPV, coltri detritiche, coni alluvionali, detrito di falda, aree interessate da ruscellamento diffuso)

