



 Limite Unione di Comuni Montana Lunigiana
  Limiti comunali

Area a pericolosità geomorfologica
 (Autore di Bacino del Fiume Magra - Piano Stratico Assetto Idrogeologico)

-  PG4 - Pericolosità geomorfologica molto elevata (Frane attive e zone di pertinenza)
-  PG3 - Pericolosità geomorfologica elevata (Frane quiescenti e zone di pertinenza, colti detritici poteri assimilabili)
-  PG2 - Pericolosità geomorfologica media (Frane inattive e zone di pertinenza, aree in dissesto artificialmente stabilizzate, D.G.P.V., colti detritici, corsi alluvionali, detto di falda, aree interessate da ruscellamento diffuso)


 Unione di Comuni Montana Lunigiana

Aulla - Bagnone - Casola in Lunigiana - Comano - Filattiera - Fivizzano - Foddisoro
 Lucciana Narsi - Mulazzo - Poddisorso - Tresana - Villafranca in Lunigiana - Zeri

Unione di Comuni Montana Lunigiana


**PIANO INTERCOMUNALE
DI PROTEZIONE CIVILE**

