



PIANO INTERCOMUNALE DI PROTEZIONE CIVILE

Podenzana







5




CARTA DELLA PERICOLOSITA' IDRAUCA

scala 1:10.000 Ottobre 2021

 Limite Unione di Comuni Montana Lunigiana
 Limiti comunali

Aree a Pericolosità Idraulica e Aree Inondabili
 (Autorità di Bacino Fiume Magra - Piano Stralcio Assetto Idrogeologico)

	Aree a pericolosità idraulica molto elevata - elevata (Aree inondabili con TR=30 anni)		Adeguato
	Aree a pericolosità idraulica media (Aree inondabili con TR=200 anni)		In pressione
	Aree a criticità idraulica non studiate (Aree storicamente inondate)		Somontato

	Adeguato
	In pressione
	Somontato

