


 Limite Unione di Comuni Montana Lunigiana
  Limiti comunali

**Are a rischio geomorfologico**  
 (Autorità di Bacino del Fiume Magra - Piano Stralio Assetto Idrogeologico)

 Area a rischio geomorfologico elevato (R3)

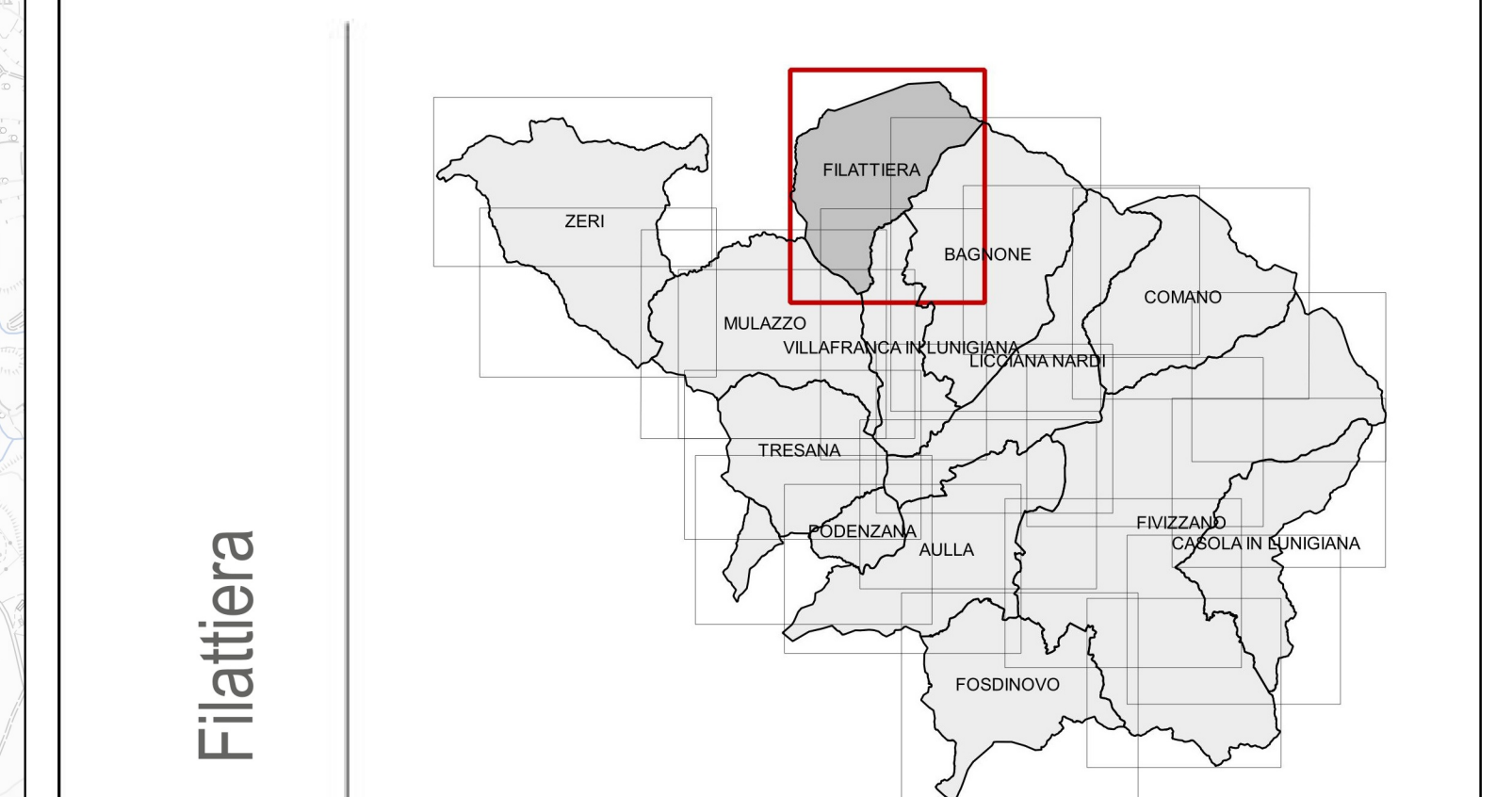
 Area a rischio geomorfologico molto elevato (R4)


 Unione di Comuni Montana Lunigiana

Aulla - Bagnone - Casola in Lunigiana - Comano - Filattiera - Fivizzano - Focinovo  
 Licciano Nardi - Mulazzo - Podenzana - Tresana - Villafraanca in Lunigiana - Zeri

Unione di Comuni Montana Lunigiana


**PIANO INTERCOMUNALE  
DI PROTEZIONE CIVILE**



**Filattiera**

**4** CARTA DEL RISCHIO GEOMORFOLOGICO

scala 1:10.000 Ottobre 2021