



 Limite Unione di Comuni Montana Lunigiana  Limiti comunali

Aree a rischio idraulico
(Autorità di Bacino Fiume Magra - Piano Stralcio Assetto Idrogeologico)

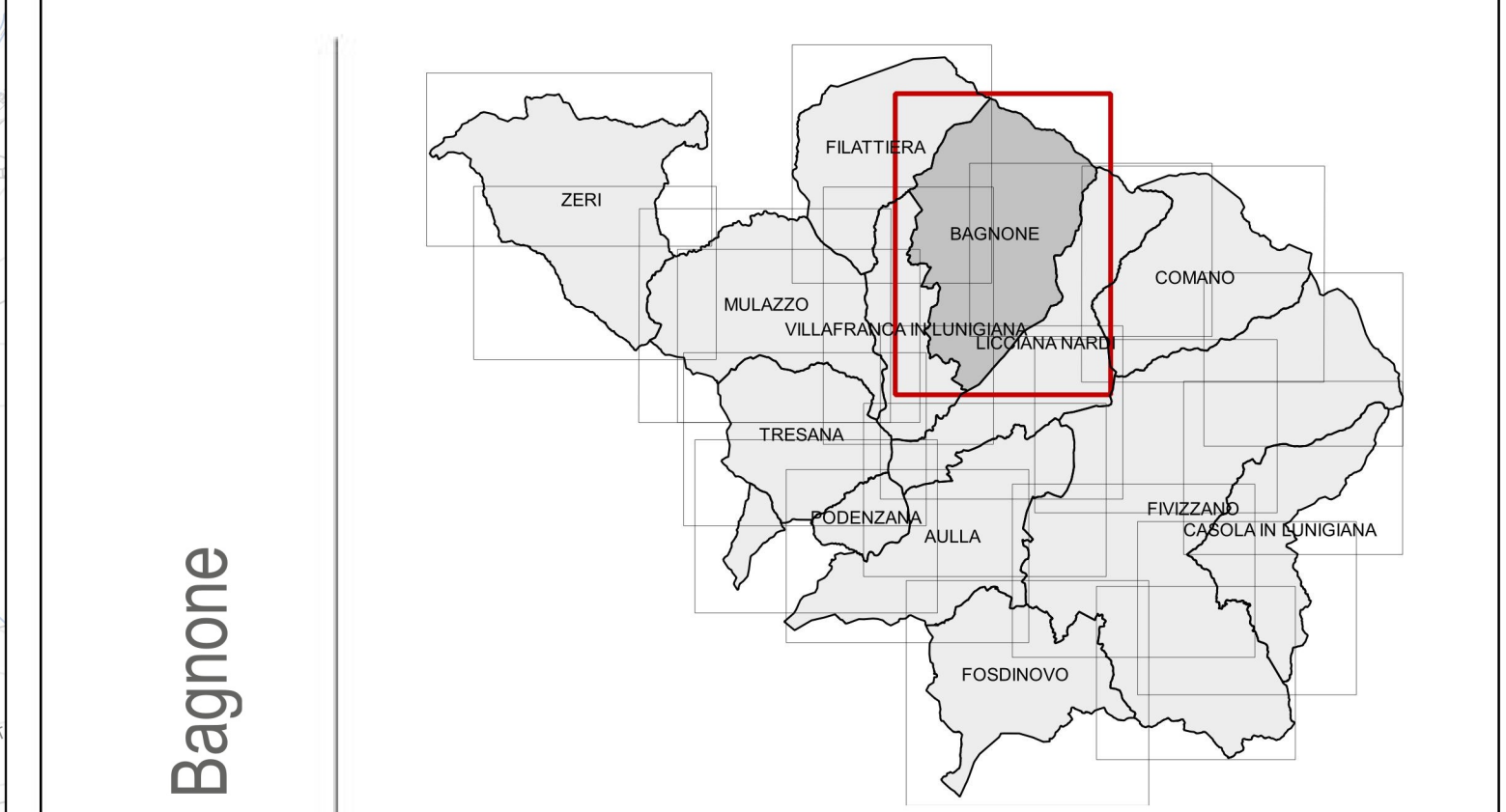
-  Aree a rischio idraulico elevato (R3)
-  Aree a rischio idraulico molto elevato (R4)


Unione di Comuni Montana Lunigiana

Aulla - Bagnone - Casola in Lunigiana - Comano - Filattiera - Fivizzano - Foddisoro
Locarno Neri - Mulazzo - Podenzano - Tresana - Villafranca in Lunigiana - Zeri

Unione di Comuni Montana Lunigiana

 **PIANO INTERCOMUNALE
DI PROTEZIONE CIVILE**



Bagnone

3 CARTA DEL RISCHIO IDRAULICO